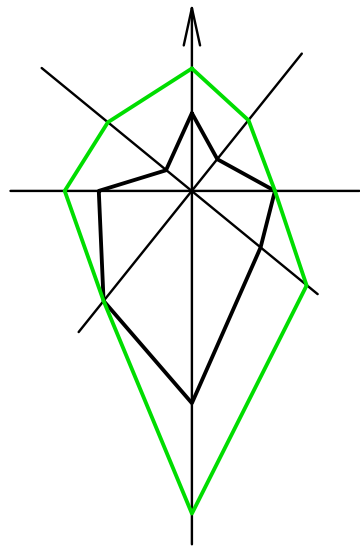
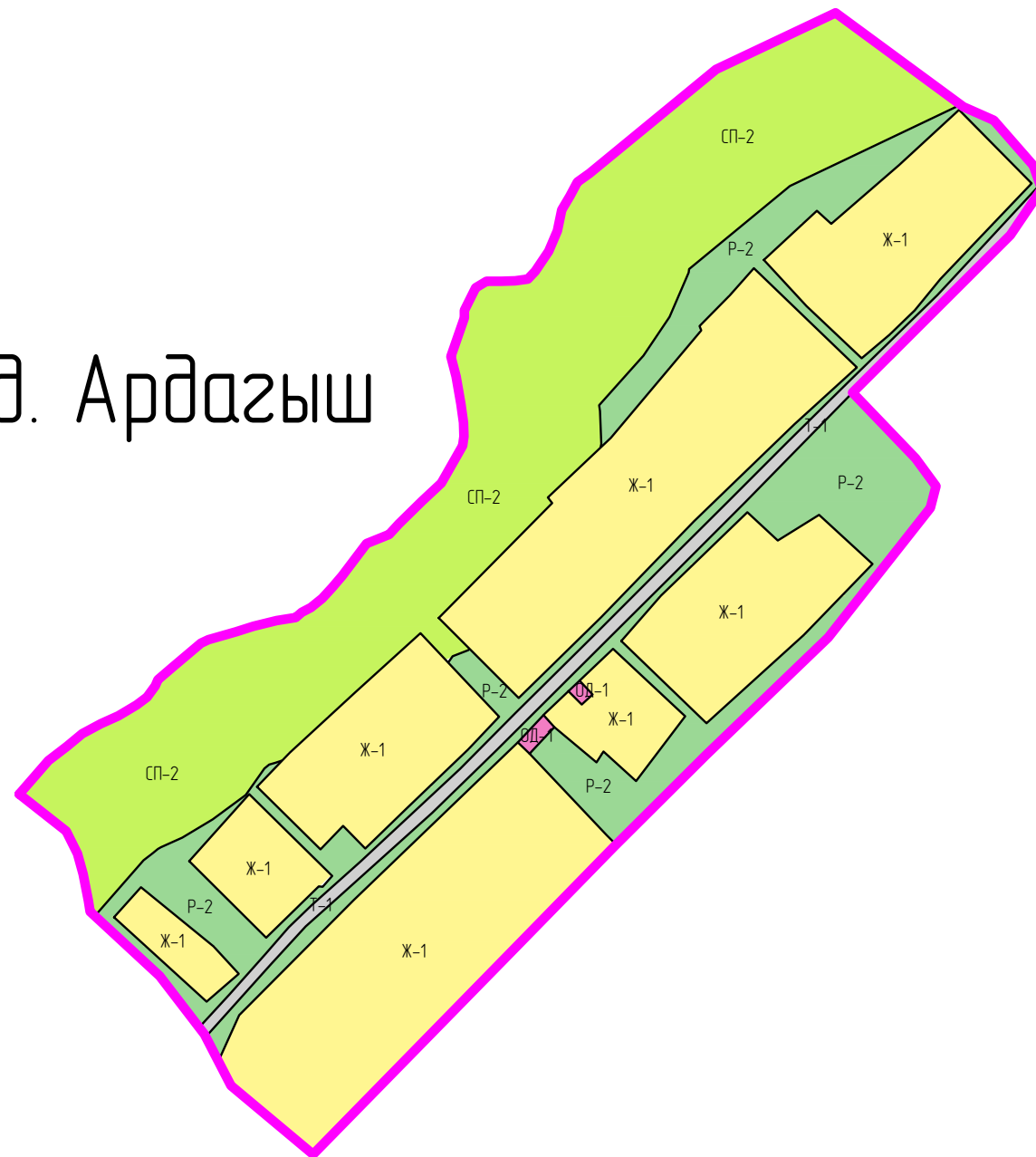


# ПРАВИЛА ЗЕМЛЕПОЛЬЗОВАНИЯ И ЗАСТРОЙКИ СЕЛЬСКОГО ПОСЕЛЕНИЯ ШТАНДИНСКИЙ СЕЛЬСОВЕТ МУНИЦИПАЛЬНОГО РАЙОНА БАЛТАЧЕВСКИЙ РАЙОН РЕСПУБЛИКИ БАШКОРТОСТАН

Карта градостроительного зонирования сельского поселения Штандинский сельсовет муниципального района Балтачевский район Республики Башкортостан в части границ территориальных зон М 1:5000




д. Ардагыш



## УСЛОВНЫЕ ОБОЗНАЧЕНИЯ

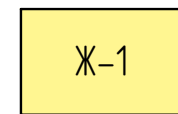
д. Ардагыш

Наименование населенного пункта



Граница населенного пункта

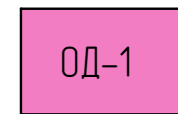
ЖИЛЫЕ ЗОНЫ:



Ж-1

Усадебная застройка

ОБЩЕСТВЕННО-ДЕЛОВЫЕ ЗОНЫ:



ОД-1

Зона объектов общественно-делового и коммерческого назначения

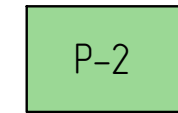
ЗОНЫ ИНЖЕНЕРНО-ТРАНСПОРТНОЙ ИНФРАСТРУКТУРЫ:



Т-1

Зона размещения инженерно-транспортной инфраструктуры (линейных объектов)

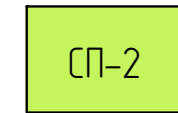
РЕКРЕАЦИОННЫЕ ЗОНЫ:



Р-2

Зона природных ландшафтов (лесо-лугопарки)

ЗОНЫ СПЕЦИАЛЬНОГО ЗНАЧЕНИЯ:



СП-2

Зона водоохранного озеленения

ВЗАМ. ИНВ. №

ПОДПИСЬ И ДАТА

ИНВ. №ЮДЛ.

36-050-2016-П33

Правила землепользования и застройки сельского поселения Штандинский сельсовет муниципального района Балтачевский район Республики Башкортостан

Изм.	Кол.уч.	Лист	№ док.	Подп.	Дата
Разраб.		Барков			
Проверил		Паревский			
Н. контр.		Мифтахова			
ГИП		Паревский			
Директор		Панов			

д. Ардагыш		
Стадия	Лист	Листов
П33	1	1

Карта градостроительного зонирования сельского поселения Штандинский сельсовет муниципального района Балтачевский район Республики Башкортостан в части границ территориальных зон М 1:5000

ООО "СП"