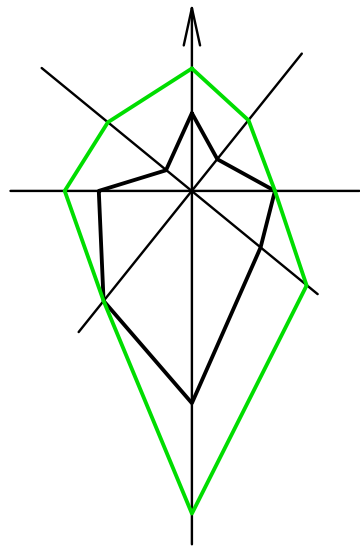
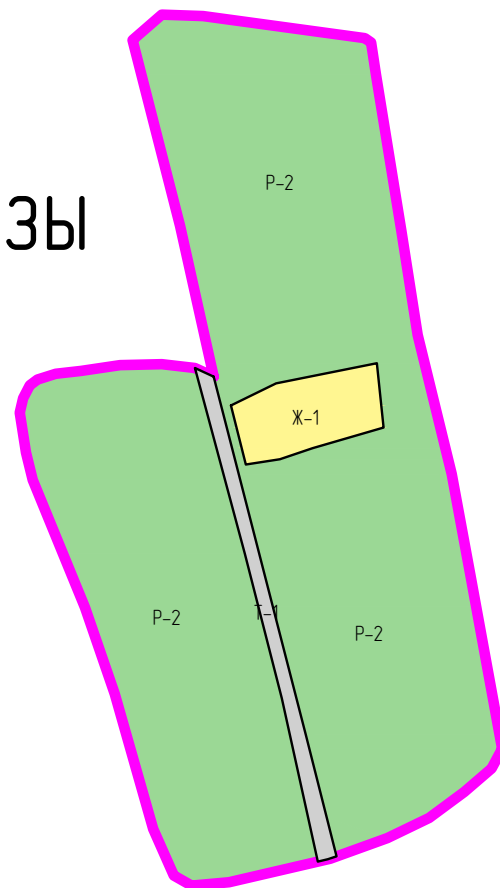


ПРАВИЛА ЗЕМЛЕПОЛЬЗОВАНИЯ И ЗАСТРОЙКИ СЕЛЬСКОГО ПОСЕЛЕНИЯ ШТАНДИНСКИЙ СЕЛЬСОВЕТ МУНИЦИПАЛЬНОГО РАЙОНА БАЛТАЧЕВСКИЙ РАЙОН РЕСПУБЛИКИ БАШКОРТОСТАН

Карта градостроительного зонирования сельского поселения Штандинский сельсовет муниципального района Балтачевский район Республики Башкортостан в части границ территориальных зон М 1:5000



д. Явъязы



УСЛОВНЫЕ ОБОЗНАЧЕНИЯ


д. Явъязы Наименование населенного пункта

 Граница населенного пункта

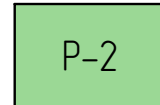
ЖИЛЫЕ ЗОНЫ:

 Ж-1 Усадебная застройка

ЗОНЫ ИНЖЕНЕРНО-ТРАНСПОРТНОЙ ИНФРАСТРУКТУРЫ:

 Т-1 Зона размещения инженерно-транспортной инфраструктуры (линейных объектов)

РЕКРЕАЦИОННЫЕ ЗОНЫ:

 Р-2 Зона природных ландшафтов (лесо-лугопарки)

						36-050-2016-ПЗЗ			
						Правила землепользования и застройки сельского поселения Штандинский сельсовет муниципального района Балтачевский район Республики Башкортостан			
Изм.	Кол.уч.	Лист	№ док.	Подп.	Дата				
Разраб.	Барков					д. Явъязы	Стадия	Лист	Листов
Проверил	Паревский						ПЗЗ	1	1
Н. контр.	Мифтахова					Карта градостроительного зонирования сельского поселения Штандинский сельсовет муниципального района Балтачевский район Республики Башкортостан в части границ территориальных зон М 1:5000	ООО "СП"		
ГИП	Паревский								
Директор	Панов								