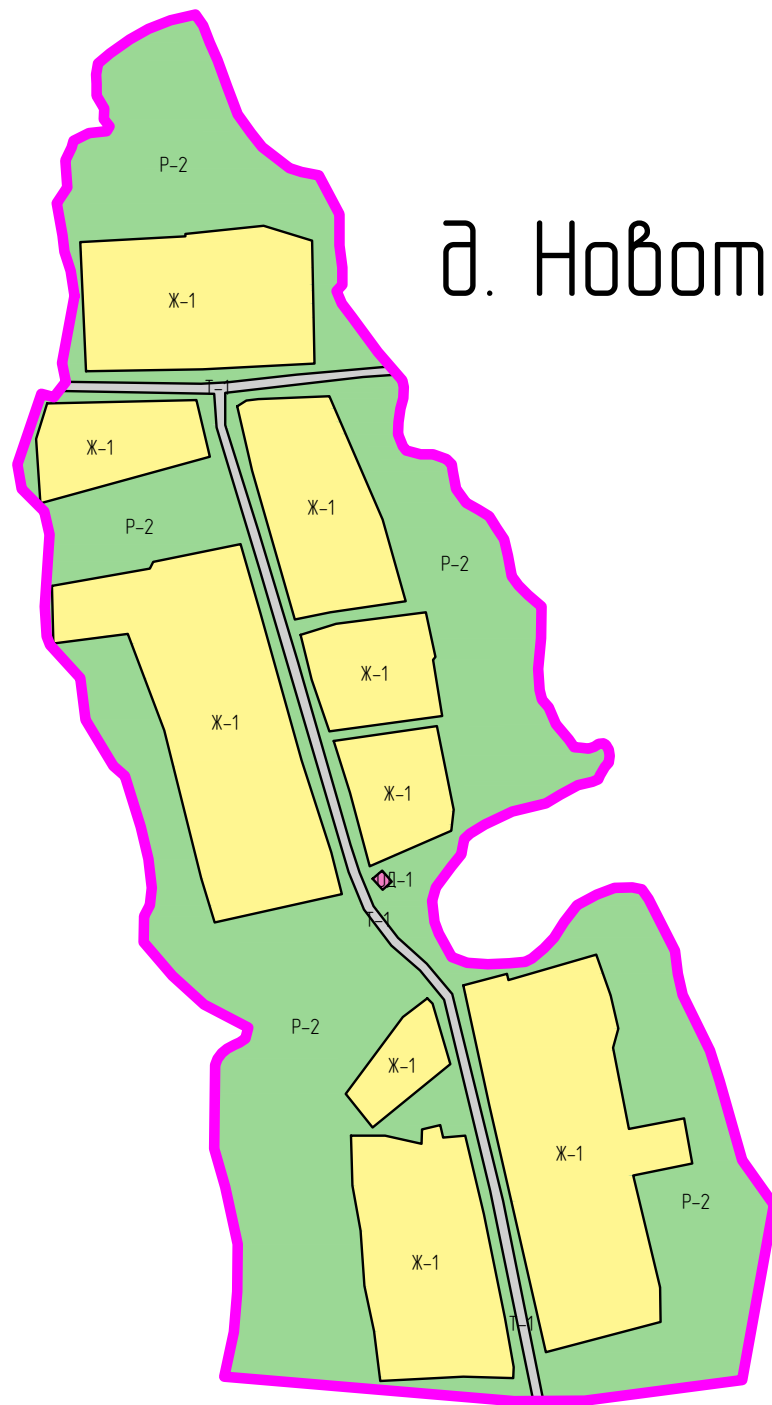
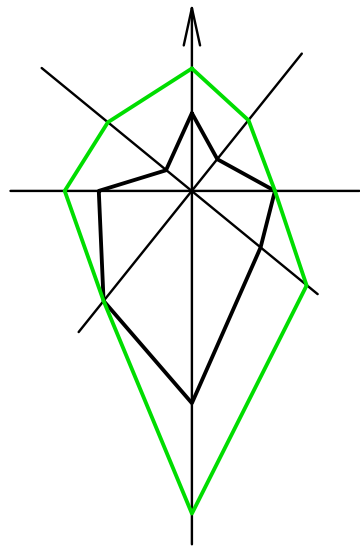


ПРАВИЛА ЗЕМЛЕПОЛЬЗОВАНИЯ И ЗАСТРОЙКИ СЕЛЬСКОГО ПОСЕЛЕНИЯ ШТАНДИНСКИЙ СЕЛЬСОВЕТ МУНИЦИПАЛЬНОГО РАЙОНА  
БАЛТАЧЕВСКИЙ РАЙОН РЕСПУБЛИКИ БАШКОРТОСТАН

Карта градостроительного зонирования сельского поселения Штандинский сельсовет муниципального района Балтачевский район Республики Башкортостан в части границ территориальных зон М 1:5000



д. Новотошкурово

УСЛОВНЫЕ ОБОЗНАЧЕНИЯ

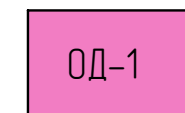
д. Новотошкурово Наименование населенного пункта

 Граница населенного пункта


ЖИЛЫЕ ЗОНЫ:

 Ж-1 Усадебная застройка

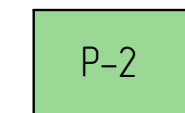
ОБЩЕСТВЕННО-ДЕЛОВЫЕ ЗОНЫ:

 ОД-1 Зона объектов общественно-делового и коммерческого назначения

ЗОНЫ ИНЖЕНЕРНО-ТРАНСПОРТНОЙ ИНФРАСТРУКТУРЫ:

 Т-1 Зона размещения инженерно-транспортной инфраструктуры (линейных объектов)

РЕКРЕАЦИОННЫЕ ЗОНЫ:

 Р-2 Зона природных ландшафтов (лесо-лугопарки)

						36-050-2016-П33			
						Правила землепользования и застройки сельского поселения Штандинский сельсовет муниципального района Балтачевский район Республики Башкортостан			
Изм.	Кол.уч.	Лист	№ док.	Подп.	Дата	д. Новотошкурово	Стадия	Лист	Листов
							П33	1	1
Разраб.	Барков					Карта градостроительного зонирования сельского поселения Штандинский сельсовет муниципального района Балтачевский район Республики Башкортостан в части границ территориальных зон М 1:5000	ООО "СП"		
Проверил	Паревский								
Н. контр.	Мифтахова								
ГИП	Паревский								
Директор	Панов								

ИНВ. №ЮДЛ. ПОДПИСЬ И ДАТА ВЗАМ. ИНВ. №