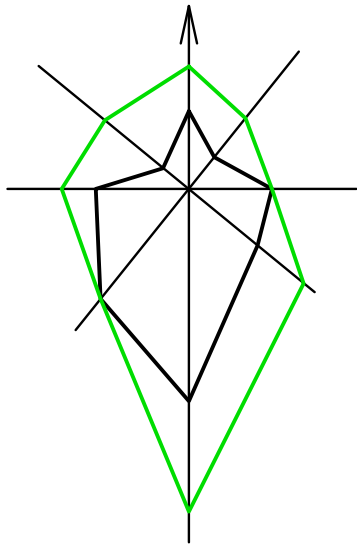
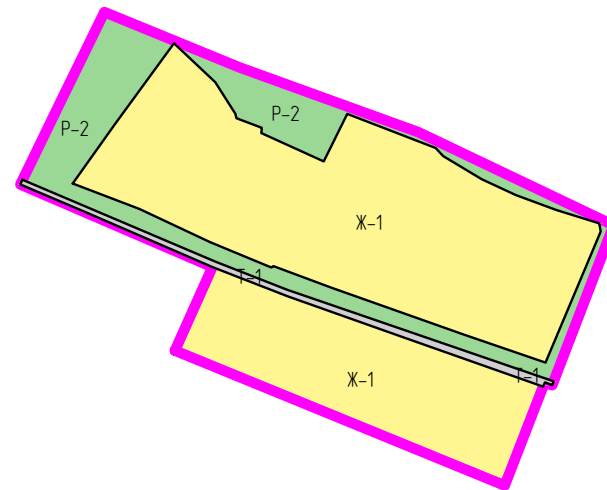


ПРАВИЛА ЗЕМЛЕПОЛЬЗОВАНИЯ И ЗАСТРОЙКИ СЕЛЬСКОГО ПОСЕЛЕНИЯ ШТАНДИНСКИЙ СЕЛЬСОВЕТ МУНИЦИПАЛЬНОГО РАЙОНА БАЛТАЧЕВСКИЙ РАЙОН РЕСПУБЛИКИ БАШКОРТОСТАН

Карта градостроительного зонирования сельского поселения Штандинский сельсовет муниципального района Балтачевский район Республики Башкортостан в части границ территориальных зон М 1:5000



д. Сандузгач



УСЛОВНЫЕ ОБОЗНАЧЕНИЯ


д. Сандузгач Наименование населенного пункта

 Граница населенного пункта

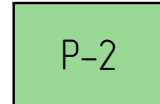
ЖИЛЫЕ ЗОНЫ:

 Ж-1 Усадебная застройка

ЗОНЫ ИНЖЕНЕРНО-ТРАНСПОРТНОЙ ИНФРАСТРУКТУРЫ:

 Т-1 Зона размещения инженерно-транспортной инфраструктуры (линейных объектов)

РЕКРЕАЦИОННЫЕ ЗОНЫ:

 Р-2 Зона природных ландшафтов (лесо-лугопарки)

ИНВ. №ЮДЛ. ПОДПИСЬ И ДАТА ВЗАМ. ИНВ. №

						36-050-2016-П33		
						Правила землепользования и застройки сельского поселения Штандинский сельсовет муниципального района Балтачевский район Республики Башкортостан		
Изм.	Кол.уч.	Лист	№ док.	Подп.	Дата			
Разраб.	Барков					д. Сандузгач		
Проверил	Паревский					Стадия	Лист	Листов
Н. контр.	Мифтахова					П33	1	1
ГИП	Паревский					ООО "СП"		
Директор	Панов					Карта градостроительного зонирования сельского поселения Штандинский сельсовет муниципального района Балтачевский район Республики Башкортостан в части границ территориальных зон М 1:5000		